



**КОМИТЕТ ИМУЩЕСТВЕННЫХ ОТНОШЕНИЙ
АДМИНИСТРАЦИИ ПЕРМСКОГО МУНИЦИПАЛЬНОГО РАЙОНА**

РЕШЕНИЕ
о размещении объектов № 51

Пермский край
Пермский район

28.01.2021

Комитет имущественных отношений администрации Пермского муниципального района разрешает Акционерному обществу «Газпром газораспределение Пермь» (ИНН 5902183841, ОГРН 1025900512670, почтовый адрес: 614000, г. Пермь, ул. Петропавловская, 43)

размещение объекта «Газопровод давлением до 0,6 Мпа включительно, для размещения которого не требуется разрешения на строительство»

на землях государственная собственность на которые не разграничена

на срок 1 год с 28.01.2021 г. по 27.01.2022 г.

Местоположение: Пермский край, Пермский район, с/п Двуреченское, ст. Ферма, ул. Уральская, к дому 34

Приложение: схема предполагаемых к использованию земель или части земельного участка.

Председатель комитета
имущественных отношений администрации
Пермского муниципального района

(подпись, печать)

Г.В. Мюресов



Схема предполагаемых к использованию земель или части земельного участка

Объект: Газопровод давлением до 0.6 Мпа включительно, для размещения которого не требуется разрешения на строительство

Местоположение: расположенным по адресу: Пермский край, Пермский район, Двуреченское с/п. ст. Ферма, ул. Уральская, к дому 34

Площадь земель или части земельного участка, кв.м.: 375

Категория земель: земли населенных пунктов

Вид разрешенного использования: -

Описание границ смежных землепользователей:

От точки н1 до точки н2 - земельный участок с кадастровым номером 59:32:370003:1238

От точки н2 до точки н4 - земельный участок с кадастровым номером 59:32:370003:1168

От точки н4 до точки н5 - земли общего пользования

От точки н5 до точки н7 - земельный участок с кадастровым номером 59:32:370003:1168

От точки н7 до точки н8 - земли общего пользования


От точки н8 до точки н12 - земельный участок с кадастровым номером 59:32:370003:3727


От точки н12 до точки н21 - земельный участок с кадастровым номером 59:32:370003:1273


От точки н21 до точки н1 - земли общего пользования


От точки н22 до точки н22 - земельный участок с кадастровым номером 59:32:0370003:4604
 От точки н26 до точки н26 - земельный участок с кадастровым номером 59:32:0370003:4604

Условные обозначения:

 - предполагаемый участок земель, на которых планируется размещение объекта

 - границы и номер земельного участка, сведения о которых внесены в ЕГРН

 - границы и номер объекта капитального строительства, сведения о которых внесены в ЕГРН

 - граница кадастрового квартала

59:32-6.553

ЗУ1

н1

59:32:0370003

- зоны с особыми условиями использования территории, сведения о которых внесены в ЕГРН

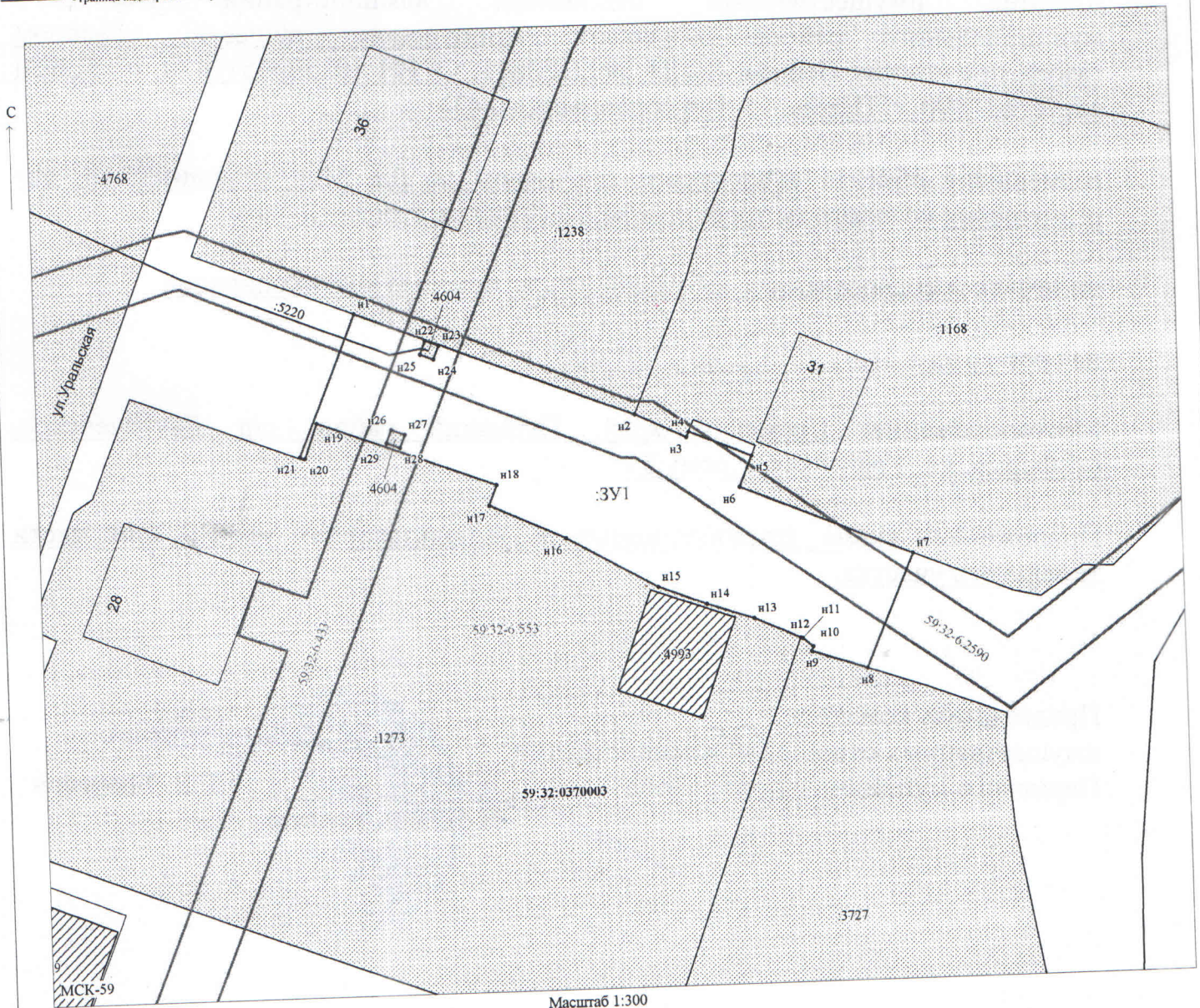
- обозначение запрашиваемого земельного участка

- характеристика точек границ земель или части земельного участка

- номер кадастрового квартала

Каталог координат, м

№ точки границы	X	Y
н1	505971.28	2235567.39
н2	505963.68	2235586.65
н3	505961.94	2235590.23
н4	505962.32	2235590.39
н5	505960.49	2235594.74
н6	505958.33	2235593.82
н7	505953.38	2235605.71
н8	505945.38	2235602.33
н9	505946.68	2235598.51
н10	505947.03	2235598.63
н11	505947.63	2235597.91
н12	505947.69	2235597.77
н13	505949.15	2235594.60
н14	505950.27	2235591.32
н15	505951.58	2235587.95
н16	505955.20	2235581.64
н17	505957.60	2235576.34
н18	505959.02	2235576.90
н19	505963.73	2235564.59
н20	505961.26	2235563.71
н21	505961.40	2235563.36
н22	505969.30	2235572.24
н23	505968.93	2235573.17
н24	505968.00	2235572.80
н25	505968.37	2235571.87
н26	505963.12	2235569.73
н27	505962.75	2235570.66
н28	505961.82	2235570.29
н29	505962.19	2235569.36



Масштаб 1:300

Заявитель: _____

МП

(для юридических лиц и индивидуальных предпринимателей)

/ Егошина И.В.

(подпись, расшифровка подписи)